

**PREFEITURA MUNICIPAL DE FEIRA NOVA/PE**











ORIGEM		ITINERÁRIO					DESTINO FINAL		
SÍTIO AGOSTINHO.		SÍTIOS AGOSTINHO, PE-053 E CACHOEIRA SALOBRO.					SÍTIO CACHOEIRA SALOBRO.		
ESCOLAS/REGIÕES ATENDIDAS		(ESC. EST. ANTÔNIO INÁCIO)							
TURNOS	QNT ALUNOS	PORTE VEÍCULO	v <sub>m</sub> = m/s	TEMPO DA ROTA	km DIF. ACESSO	km TERRA BATIDA	km CALÇAMENTO	km ASFALTO	VOLTA Km/TOTAL
Manhã	20	MICRO	20,7 km/h	00:23:40	-	0,325	-	7,283	7,607 km
Tarde	23	=	=	=	-	0,325	-	7,283	7,607 km
Noite									
TOTAL ALUNOS		43	Km TOTAL		-	0,650	-	14,566	15,214 km

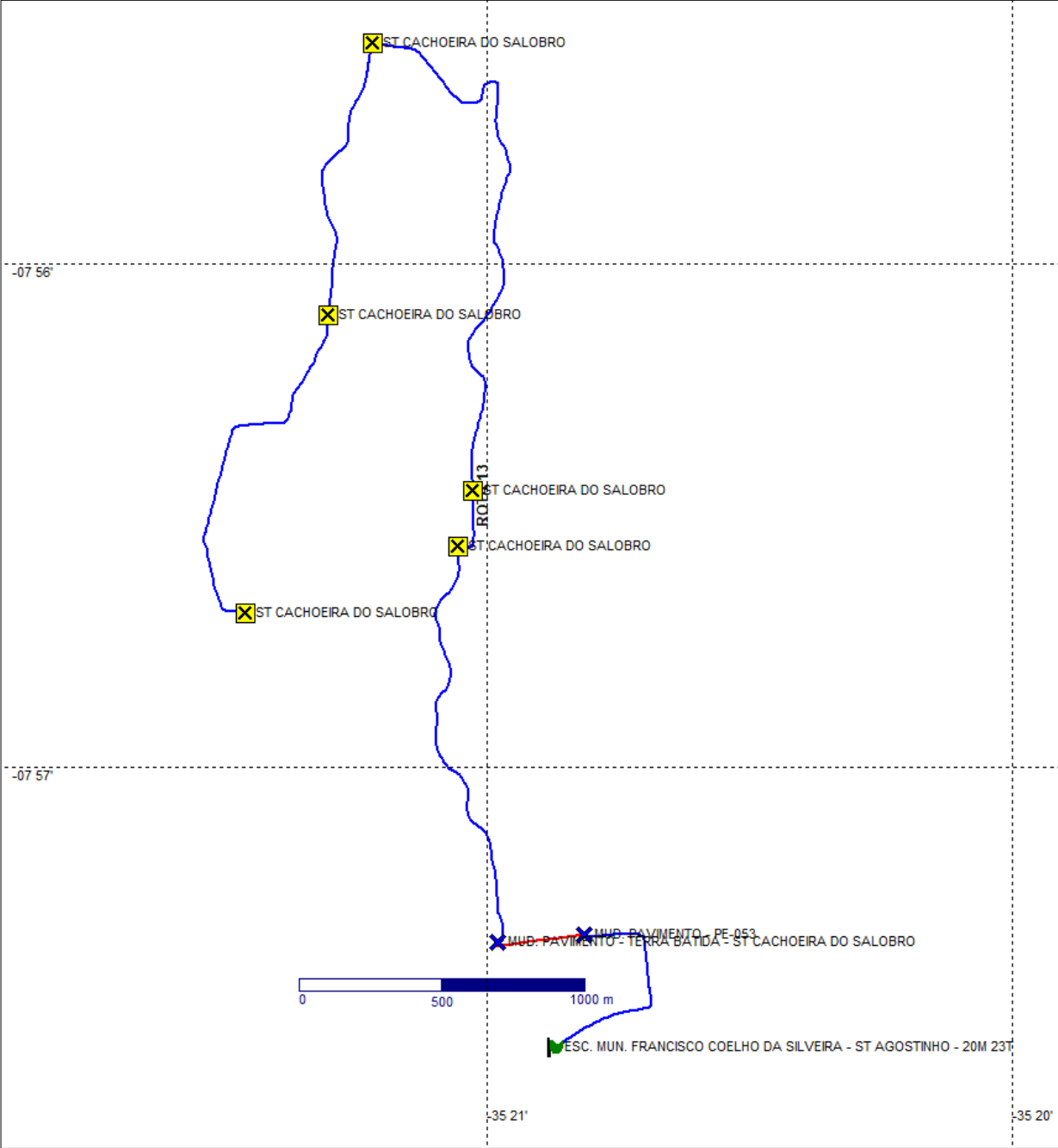
**MAPA GEORREFERENCIADO DE ROTA DO TRANSPORTE ESCOLAR - ROTA 13 - OUTUBRO/2023**

WAY POINT	LOCALIDADE	COORDENADAS			ALUNOS
		LATITUDE	LONGITUDE	DISTÂNCIA km	
1	ESC. MUN. FRANCISCO COELHO DA SILVEIRA - ST AGOSTINHO - ORIGEM	-07 57' 33,63638"	-35 20' 52,08166"	0,000	43
2	MUD. PAVIMENTO - PE-053	-07 57' 20,16518"	-35 20' 48,79659"	0,841	-
3	MUD. PAVIMENTO - TERRA BATIDA - ST CACHOEIRA DO SALOBRO	-07 57' 21,08443"	-35 20' 58,62050"	0,328	-
4	ST CACHOEIRA DO SALOBRO	-07 56' 33,94343"	-35 21' 03,12265"	1,581	DESEMBARQUE
5	ST CACHOEIRA DO SALOBRO	-07 56' 27,23118"	-35 21' 01,48273"	0,259	DESEMBARQUE
6	ST CACHOEIRA DO SALOBRO	-07 55' 33,82418"	-35 21' 12,98786"	2,164	DESEMBARQUE
7	ST CACHOEIRA DO SALOBRO	-07 56' 06,34370"	-35 21' 18,02237"	1,052	DESEMBARQUE
8	ST CACHOEIRA DO SALOBRO	-07 56' 41,87684"	-35 21' 27,53975"	1,382	DESEMBARQUE

**MAPA GEORREFERENCIADO DE  
ROTA DO TRANSPORTE ESCOLAR  
ROTA 13 - outubro/2023**

**LEGENDA:**

-  EMBARQUE INICIAL
-  EMBARQUE
-  TRECHO/TERRA BATIDA
-  TRECHO/CALÇAMENTO
-  TRECHO/ASFALTO
-  MUD. DE PAVIMENTO
-  DESEMBARQUE/POVOADO
-  DESEMBARQUE/ESCOLA







MAPA GEORREFERENCIADO DE  
ROTA DO TRANSPORTE ESCOLAR  
ROTA 13 - outubro/2023

