



PREFEITURA MUNICIPAL DE FEIRA NOVA/PE

ORIGEM		ITINERÁRIO						DESTINO FINAL	
SÍTIO MOJOLO.		SÍTIOS MOJOLO, PAU-SANTO, LAMEIRO, QUATIS, PE-053, PE-050 E CIDADE.						CIDADE.	
ESCOLAS/REGIÕES ATENDIDAS		(ESC. MUN. FRANCISCO COELHO DA SILVEIRA) (ESC. EST. ANTÔNIO INÁCIO) (CRECHE MUN. CLOTILDE MARIA) (ESC. MUN. MANOEL BELO) (ESC. EST. PROFA. MARILENE CHAVES DE SANTANA)							
TURNOS	QNT ALUNOS	PORTE VEÍCULO	$v_m = m/s$	TEMPO DA ROTA	km DIF. ACESSO	km TERRA BATIDA	km CALÇAMENTO	km ASFALTO	IDA/VOLTA Km/TOTAL
Manhã	42	ÔNIBUS	21,6 km/h	01:37:43	-	23,105	0,929	17,610	83,288 km
Tarde	33	=	=	=	-	23,105	0,929	17,610	83,288 km
Noite									
TOTAL ALUNOS		75	Km TOTAL		-	46,210	1,858	35,220	166,576 km









MAPA GEORREFERENCIADO DE ROTA DO TRANSPORTE ESCOLAR - ROTA 12 - OUTUBRO/2023

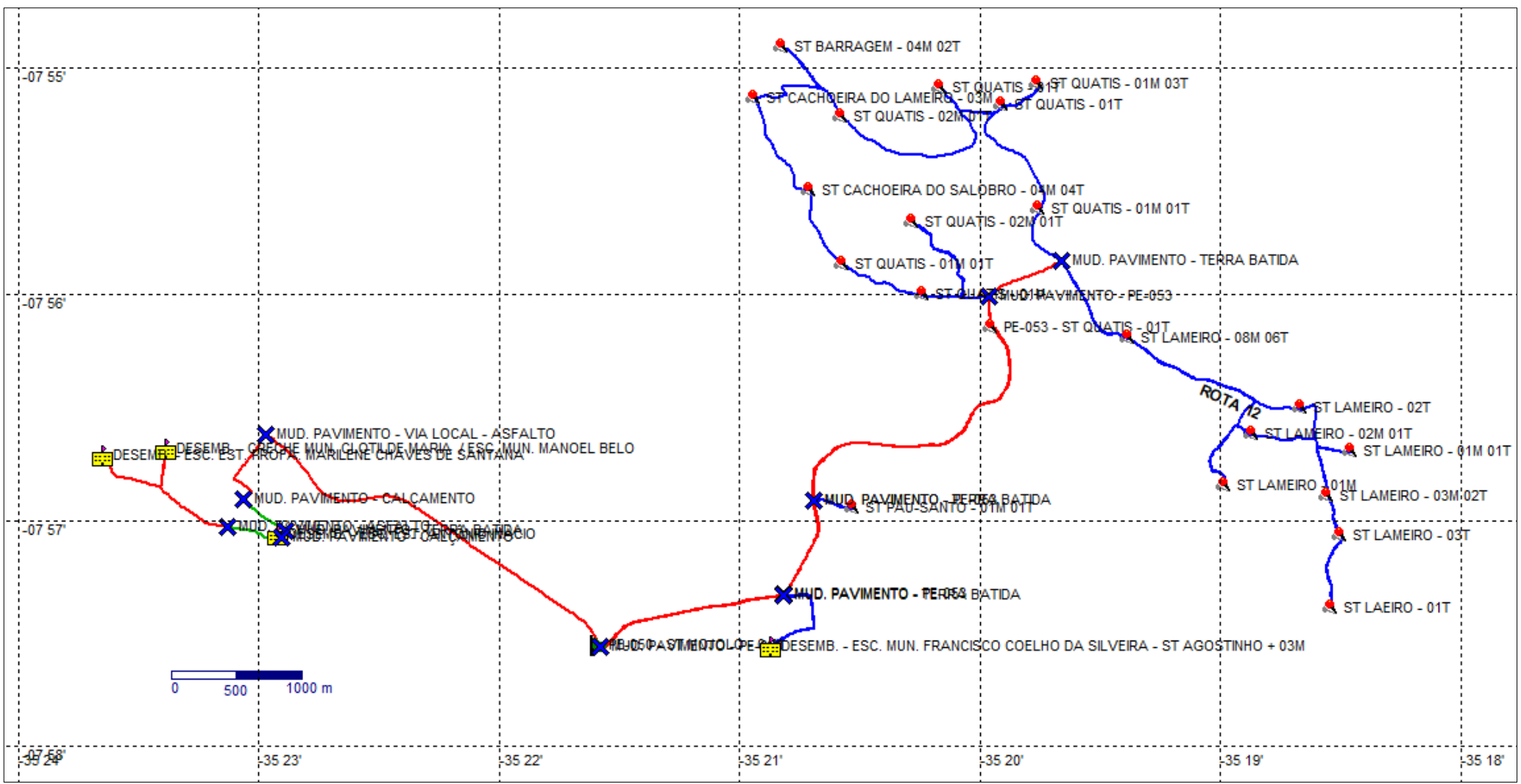
WAY POINT	LOCALIDADE	COORDENADAS			ALUNOS
		LATITUDE	LONGITUDE	DISTÂNCIA km	
1	PE-050 - ST MOJOLO - ORIGEM	-07 57' 33,61902"	-35 21' 35,16428"	0,000	04
2	MUD. PAVIMENTO - TERRA BATIDA	-07 56' 55,02349"	-35 20' 41,18087"	2,393	-
3	ST PAU-SANTO	-07 56' 57,01893"	-35 20' 31,04098"	0,329	02
4	MUD. PAVIMENTO - PE-053	-07 56' 54,93339"	-35 20' 41,25221"	0,335	-
5	MUD. PAVIMENTO - TERRA BATIDA	-07 55' 51,26162"	-35 19' 39,49833"	3,448	-
6	ST LAMEIRO	-07 56' 51,39757"	-35 18' 58,43646"	2,888	01
7	ST LAMEIRO	-07 56' 37,58598"	-35 18' 51,58562"	0,797	03
8	ST LAMEIRO	-07 56' 41,97246"	-35 18' 26,80621"	0,826	02
9	ST LAMEIRO	-07 57' 23,83960"	-35 18' 31,69814"	1,688	01
10	ST LAMEIRO	-07 57' 04,43797"	-35 18' 29,28996"	0,645	03
11	ST LAMEIRO	-07 56' 54,16327"	-35 18' 32,65538"	0,339	05
12	ST LAMEIRO	-07 56' 30,69335"	-35 18' 39,31393"	0,925	02
13	ST LAMEIRO	-07 56' 12,13917"	-35 19' 22,33619"	1,485	14
14	ST QUATIS	-07 55' 37,71928"	-35 19' 44,70058"	1,453	02
15	ST QUATIS	-07 55' 04,69899"	-35 19' 45,01250"	1,451	04
16	ST QUATIS	-07 55' 10,27880"	-35 19' 53,72297"	0,335	01
17	ST QUATIS	-07 55' 05,68401"	-35 20' 09,18990"	0,585	01
18	ST QUATIS	-07 55' 13,18722"	-35 20' 33,89000"	1,666	03
19	ST BARRAGEM	-07 54' 54,60602"	-35 20' 48,65940"	0,746	06
20	ST CACHOEIRA DO LAMEIRO	-07 55' 08,27536"	-35 20' 55,65108"	1,175	03
21	ST CACHOEIRA DO SALOBRO	-07 55' 32,91355"	-35 20' 41,70251"	0,947	08
22	ST QUATIS	-07 55' 52,38342"	-35 20' 33,57173"	0,689	02

23	ST QUATIS	-07 56' 00,66384"	-35 20' 13,61293"	0,685	01
24	ST QUATIS	-07 55' 41,32824"	-35 20' 16,18669"	1,086	03
25	MUD. PAVIMENTO - PE-053	-07 56' 00,87433"	-35 19' 57,42689"	1,017	-
26	PE-053 - ST QUATIS	-07 56' 09,22441"	-35 19' 56,42342"	0,258	01
27	MUD. PAVIMENTO - TERRA BATIDA	-07 57' 20,33793"	-35 20' 48,63076"	3,383	-
28	ESC. MUN. FRANCISCO COELHO DA SILVEIRA - ST AGOSTINHO	-07 57' 33,86298"	-35 20' 52,16086"	0,839	03
29	MUD. PAVIMENTO - PE-053	-07 57' 20,06601"	-35 20' 48,69141"	0,844	-
30	MUD. PAVIMENTO - PE-050	-07 57' 33,87672"	-35 21' 34,48372"	1,519	-
31	MUD. PAVIMENTO - VIA LOCAL - ASFALTO	-07 56' 37,54017"	-35 22' 57,87828"	3,229	-
32	MUD. PAVIMENTO - CALÇAMENTO	-07 56' 54,55786"	-35 23' 03,63808"	0,704	-
33	MUD. PAVIMENTO - TERRA BATIDA	-07 57' 03,28393"	-35 22' 52,96980"	0,467	-
34	MUD. PAVIMENTO - CALÇAMENTO	-07 57' 04,95309"	-35 22' 54,00052"	0,082	-
35	ESC. EST. ANTÔNIO INÁCIO	-07 57' 04,34554"	-35 22' 54,96035"	0,043	DESEMBARQUE
36	MUD. PAVIMENTO - ASFALTO	-07 57' 01,92609"	-35 23' 07,29323"	0,422	-
37	CRECHE MUN. CLOTILDE MARIA/ESC. MUN. MANOEL BELO	-07 56' 41,55562"	-35 23' 22,82623"	0,966	DESEMBARQUE
38	ESC. EST. PROFA. MARILENE CHAVES DE SANTANA	-07 56' 43,13468"	-35 23' 38,80250"	0,955	DESEMBARQUE

MAPA GEORREFERENCIADO DE
ROTA DO TRANSPORTE ESCOLAR
ROTA 12 - outubro/2023

LEGENDA:

-  EMBARQUE INICIAL
-  EMBARQUE
-  TRECHO/TERRA BATIDA
-  TRECHO/CALÇAMENTO
-  TRECHO/ASFALTO
-  MUD. DE PAVIMENTO
-  DESEMBARQUE/POVOADO
-  DESEMBARQUE/ESCOLA





MAPA GEORREFERENCIADO DE
ROTA DO TRANSPORTE ESCOLAR
ROTA 12 - outubro/2023



MAPA GEORREFERENCIADO DE
ROTA DO TRANSPORTE ESCOLAR
ROTA 12 - outubro/2023

